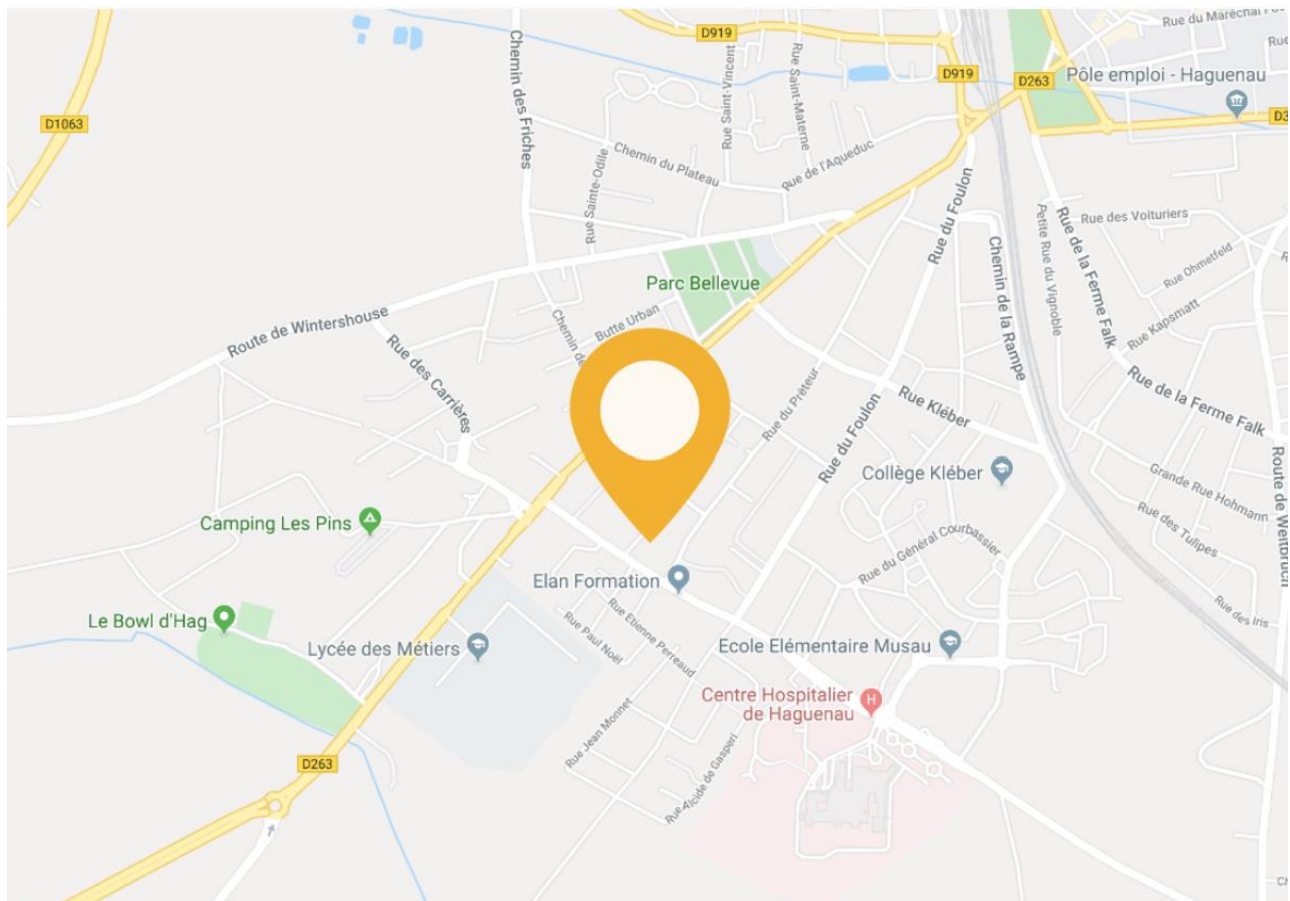


COMMENT VENIR A L'EUROPE HAGUENAU ?

HOW TO GET TO EUROPE HAGUENAU ?

WIE KOMMT MAN NACH EUROPE HAGUENAU ?



15 AVENUE DU PROFESSEUR LERICHE
67500 HAGUENAU

Tél. : +33 3 88 93 58 11
info@europehotel.fr

En voiture / by the car / mit dem Auto



Depuis Strasbourg :

prendre A35/E25, A4 et D1340 en direction de D263 à Haguenau

Depuis Colmar : suivre N83

et prendre A35 et A355 en direction de D263 à Haguenau

Depuis Paris : suivre A4 et E25 en direction de D263 à Haguenau

Depuis Nancy :

prendre A33, N4 et A4/E25 en direction de D263 à Haguenau

Depuis Karlsruhe : prendre A5 en direction de B500 à Baden-Baden, sortie 51-Baden-Baden et quitter A5. Suivre B500 et D4 en direction de A35 à Forstfeld, France. Suivre A35 en direction de D1063 à Rountzenheim-Auenheim. Prendre la sortie 55-Rountzenheim et quitter A35. Continuer sur D1063 en direction de votre destination à Haguenau.

Si vous voyagez en voiture, nous disposons d'un parking pour nos clients. Vous pouvez vous garer en toute sécurité et profiter de votre séjour à l'hôtel Europe Haguenau !

Coordonnées GPS :

- Latitude : 48.8019682
- Longitude : 7.7721728

From Strasbourg : take the A35/E25, A4 and D1340 towards D263 to Haguenau

From Colmar : follow the N83 and take the A35 and A355 towards the D263 at Haguenau

From Paris : follow A4 and E25 towards D263 in Haguenau

From Nancy : take the A33, N4 and A4/E25 towards the D263 in Haguenau

From Karlsruhe : Take the A5 towards B500 in Baden-Baden, exit 51-Baden-Baden and leave the A5. Follow B500 and D4 towards A35 to Forstfeld, France. Follow A35 towards D1063 to Rountzenheim-Auenheim. Take exit 55-Rountzenheim and leave the A35. Continue on D1063 towards your destination in Haguenau.

GPS coordinates :

- Latitude : 48.8019682
- Longitude : 7.7721728

Von Straßburg : Nehmen Sie die A35/E25, A4 und D1340 in Richtung D263 in Haguenau.

Von Colmar : Folgen Sie der N83 und nehmen Sie die A35 und A355 in Richtung D263 in Haguenau.

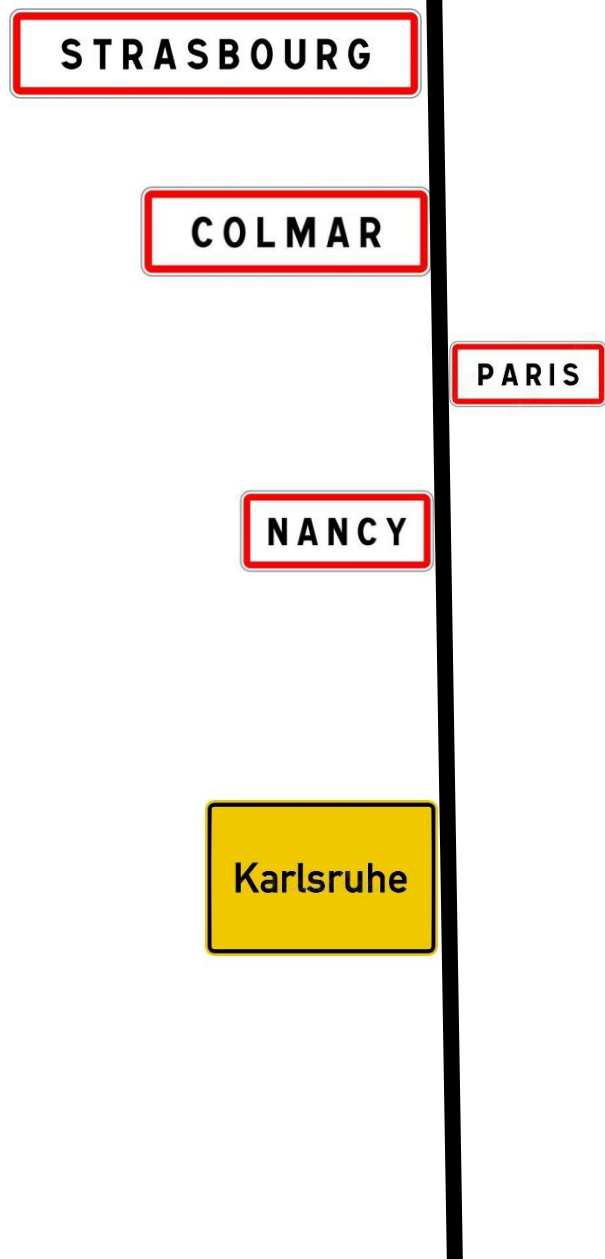
Von Paris : Folgen Sie der A4 und E25 in Richtung D263 in Haguenau.

Aus Nancy : Nehmen Sie die A33, N4 und A4/E25 in Richtung D263 in Haguenau

Von Karlsruhe : Nehmen Sie die A5 in Richtung B500 in Baden-Baden, Ausfahrt 51-Baden-Baden und verlassen Sie die A5. Folgen Sie der B500 und D4 in Richtung A35 bei Forstfeld, Frankreich. Folgen Sie der A35 in Richtung D1063 bei Rountzenheim-Auenheim. Nehmen Sie die Ausfahrt 55-Rountzenheim und verlassen Sie die A35. Fahren Sie weiter auf der D1063 in Richtung Ihres Ziels in Haguenau.

GPS-Koordinaten :

- Breitengrad: 48.8019682
- Längengrad: 7.7721728



Avec l'avion / **By plane** / **Mit dem Flugzeug**



L'aéroport de Strasbourg Entzheim se trouve à 30 kilomètres.

L'aéroport de Baden ou celui de Karlsruhe en Allemagne se trouvent à 40 kilomètres.

L'aéroport de Bâle Mulhouse se trouve à 130 kilomètres.

Strasbourg Entzheim airport is 30 kilometres away.

Baden airport or Karlsruhe airport in Germany are 40 kilometres away.


Basel Mulhouse airport is 130 kilometres away.

Der Flughafen Straßburg Entzheim ist 30 Kilometer entfernt.

Der Flughafen Baden oder der Flughafen Karlsruhe in Deutschland sind 40 Kilometer entfernt.

Der Flughafen Basel Mulhouse ist 130 Kilometer entfernt

En train ou en transport en commun / **By train or public transport /**
Mit dem Zug oder öffentlicher Verkehrsmittel



Gare SNCF de Haguenau : située à 2 kilomètres (accessible en 20 minutes à pied, en bus RITMO, en VTC)

Gare SNCF de Strasbourg : située à 25 kilomètres (accessible en 30 minutes en voiture ou VTC, en 45 minutes par le train jusqu'à Haguenau)

Ritmo est un réseau de transport en commun d'autobus desservant toutes les communes de la communauté d'agglomération de Haguenau à l'aide d'un réseau composé de 9 lignes régulières, d'un service de transport à la demande et de transport scolaire.

L'arrêt de bus "Professeur Leriche" se trouve juste devant l'hôtel.

Haguenau train station : 2 kilometres away (accessible in 20 minutes on foot, by RITMO bus, by VTC)

Strasbourg SNCF station : 25 kilometres away (accessible in 30 minutes by car or VTC, in 45 minutes by train to Haguenau)

Ritmo is a public bus network serving all the communes of the Haguenau agglomeration with a network of 9 regular lines, a transport on demand service and school transport.

The "Professor Leriche" bus stop is located right in front of the hotel.

SNCF-Bahnhof Haguenau : befindet sich 2 Kilometer entfernt (in 20 Minuten zu Fuß, mit dem RITMO-Bus oder mit dem VTC erreichbar).

SNCF-Bahnhof Straßburg: 25 Kilometer entfernt (erreichbar in 30 Minuten mit dem Auto oder VTC, in 45 Minuten mit dem Zug nach Haguenau).

Ritmo ist ein öffentliches Busverkehrsnetz, das alle Gemeinden der Communauté d'agglomération de Haguenau mithilfe eines Netzes aus 9 regulären Linien, einem bedarfsorientierten Verkehrsdienst und dem Schultransport bedient.

Die Bushaltestelle "Professeur Leriche" befindet sich direkt vor dem Hotel.